


PLAN DE VENTE

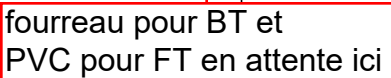
 parcelle AP 191
superficie réelle : 1381m²

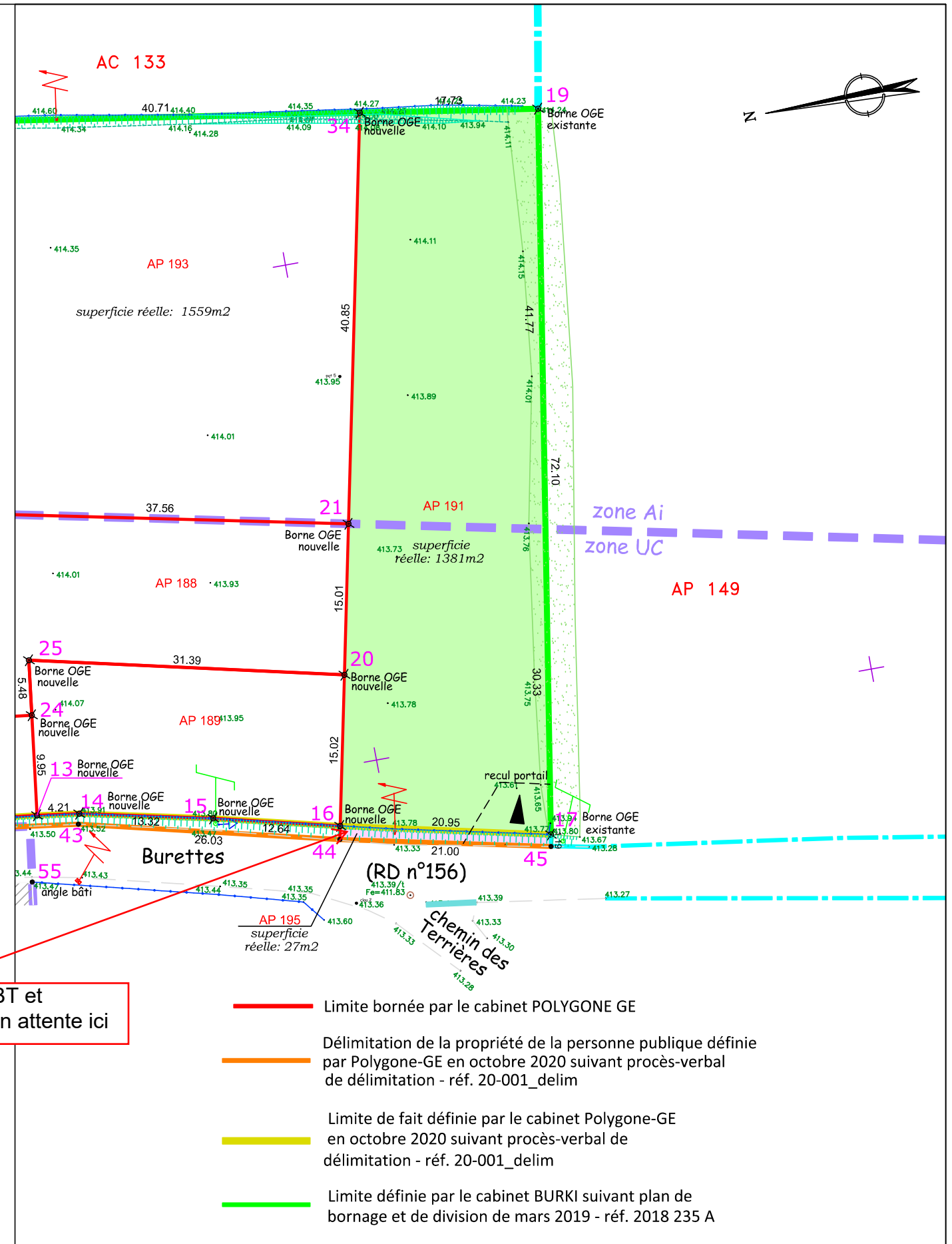
Tableau de coordonnées des points limites et d'appui:

Id	X	Y	Nature
13	1870950.71	4245584.18	borne OGE nouvelle
14	1870950.11	4245580.01	borne OGE nouvelle
15	1870947.25	4245567.01	borne OGE nouvelle
16	1870944.22	4245554.73	borne OGE nouvelle
17	1870939.60	4245534.30	borne OGE existante
18	1871027.14	4245624.57	borne OGE existante
19	1871010.73	4245522.50	borne OGE existante
20	1870958.91	4245551.60	borne OGE nouvelle
21	1870973.59	4245548.49	borne OGE nouvelle
22	1870981.39	4245585.23	borne OGE nouvelle
23	1870961.21	4245587.85	borne OGE nouvelle
24	1870960.58	4245582.89	borne OGE nouvelle
25	1870966.01	4245582.18	borne OGE nouvelle
34	1871013.54	4245540.00	borne OGE nouvelle
43	1870949.10	4245580.29	point numérique
44	1870942.91	4245555.01	point numérique
45	1870938.42	4245534.49	point numérique
55	1870944.28	4245585.84	angle bâti

future cession au Domaine Public:

 parcelle AP 195
superficie réelle : 27m²

 fourreau pour BT et PVC pour FT en attente ici



Echelle : 1/500

Système de coordonnées RGF93 CC45